

22. Satzung

zur Festsetzung der Grenzen für die im Zusammenhang bebauten Ortsteile der Gemeinde Ihlow - Ortsteil Barstede

Auf Grund der §§ 6 und 40 der Niedersächsischen Gemeindeordnung in der Fassung vom 22.06.1982 (Nds. GVB1. S. 229), zuletzt geändert durch Gesetz vom 27.03.1990 (Nds. GVB1. S. 115) und des § 34 Abs. 4 Nr. 2 des Baugesetzbuches (BauGB) in der Fassung vom 08.12.1986 (BGB1. I S. 2253), zuletzt geändert durch Gesetz vom 31.08.1990 (BGB1. II S. 389, 1122) hat der Rat der Gemeinde Ihlow in seiner Sitzung am 28.10.1991 folgende Satzung beschlossen:

§ 1 Geltungsbereich

Entlang der Gemeindestraße "Neuer Weg" und der Gemeindestraße "Klippmoorweg" im Ortsteil Barstede wird ein Teilbereich als im Zusammenhang bebauter Ortsteil festgelegt. Der genaue Geltungsbereich ist in der Übersichtskarte, die zum Bestandteil der Satzung erklärt wird, dargestellt.

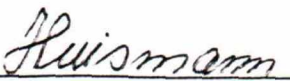
§ 2 Gebietscharakter

Es wird eine Nutzung als Dorfgebiet (MD) gem. § 1 Abs. 2 i.V.m. § 5 der Verordnung über bauliche Nutzung der Grundstücke (Bau-nutzungsverordnung) BauNVO festgesetzt.


§ 3 Inkrafttreten

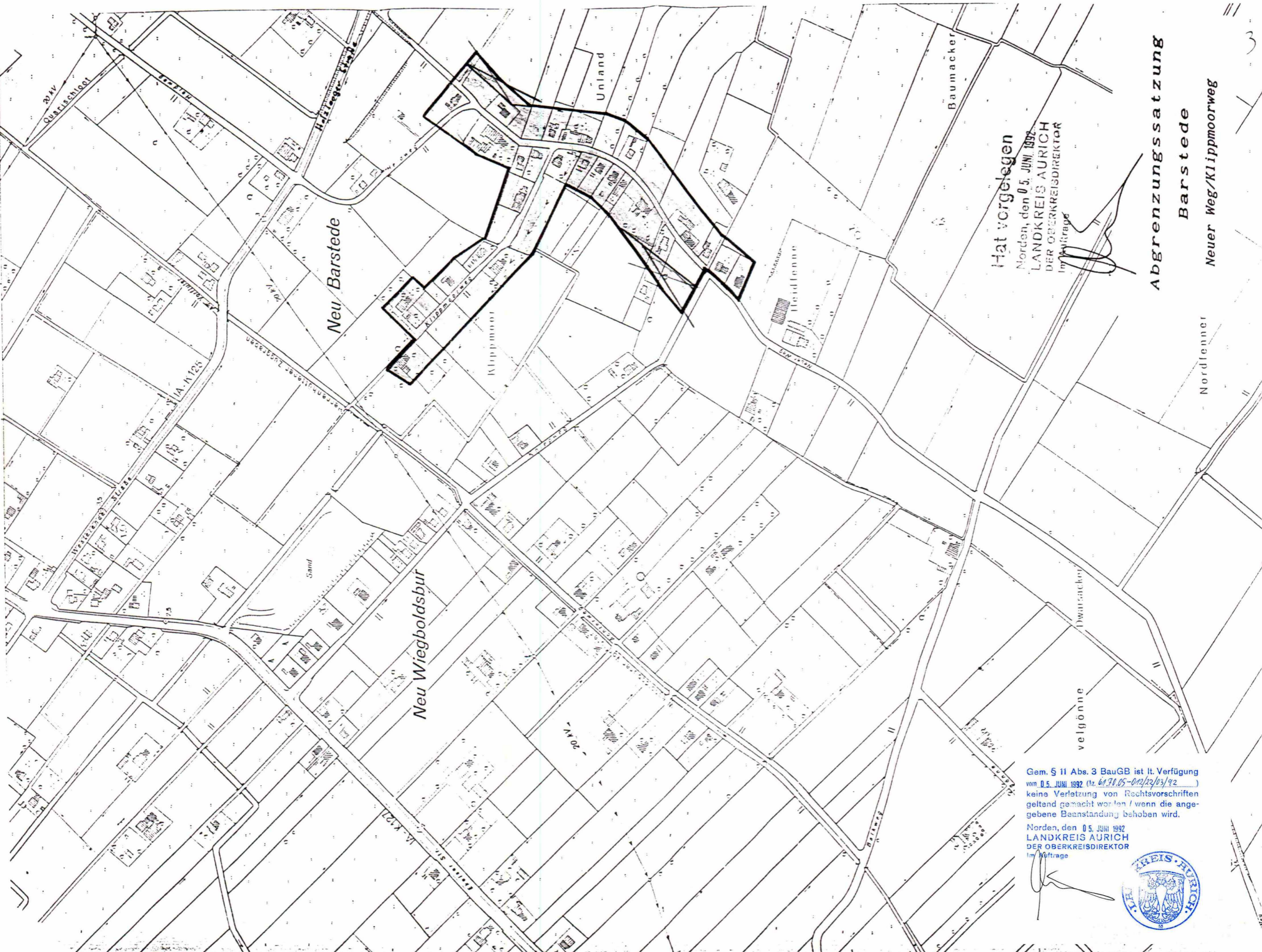
Diese Satzung tritt mit dem Tage der Bekanntmachung im Amtsblatt des Landkreises Aurich in Kraft.

Ihlow, den 28.10.1991


Bürgermeister




Gemeindedirektor



Hat vorgelegen

Norden, den 05. JUNI 1992
 LANDKREIS AURICH
 DER OBERKREISDIREKTOR
 Im Auftrage

[Handwritten signature]

Abgrenzungssatzung

Barstede


Neuer Weg/Klippmoorweg

Nordfenneer

Gem. § 11 Abs. 3 BauGB ist lt. Verfügung vom 05. JUNI 1992 (Nr. 61.70.05-012/22/03/92) keine Verletzung von Rechtsvorschriften geltend gemacht worden / wenn die angegebene Beanstandung behoben wird.

Norden, den 05. JUNI 1992
 LANDKREIS AURICH
 DER OBERKREISDIREKTOR
 Im Auftrage

[Handwritten signature]



3