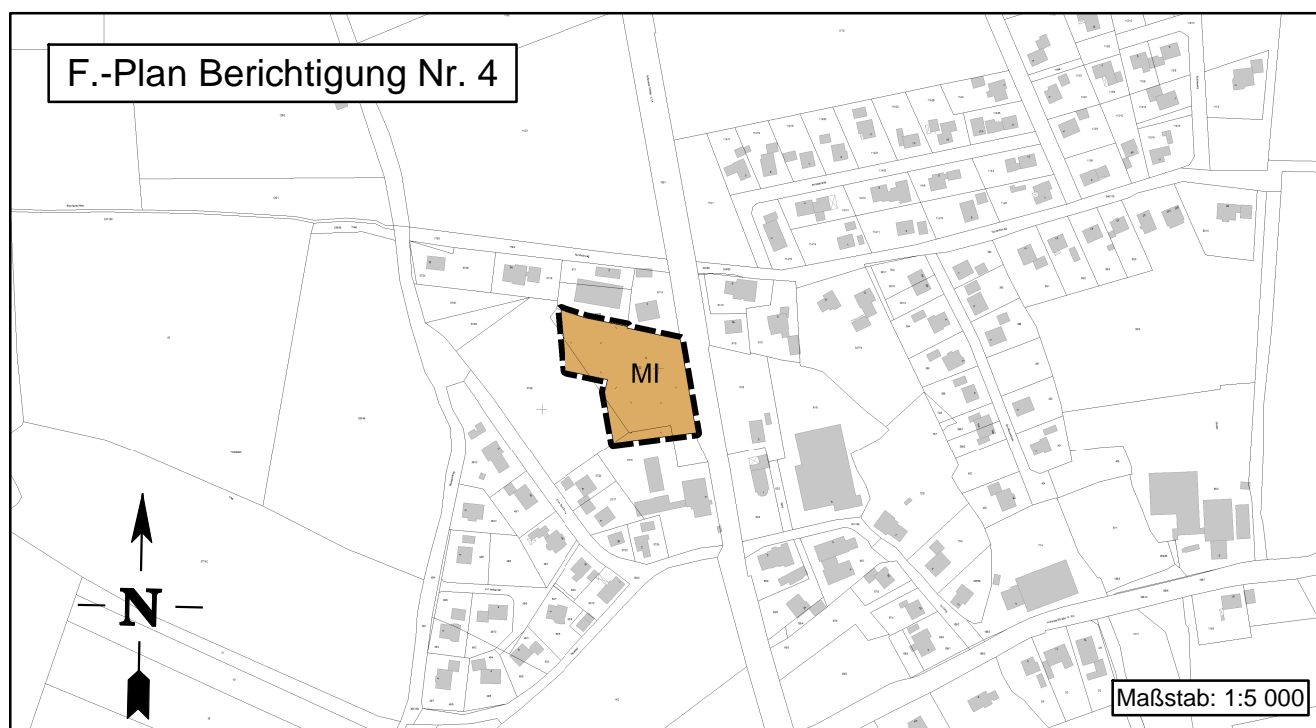
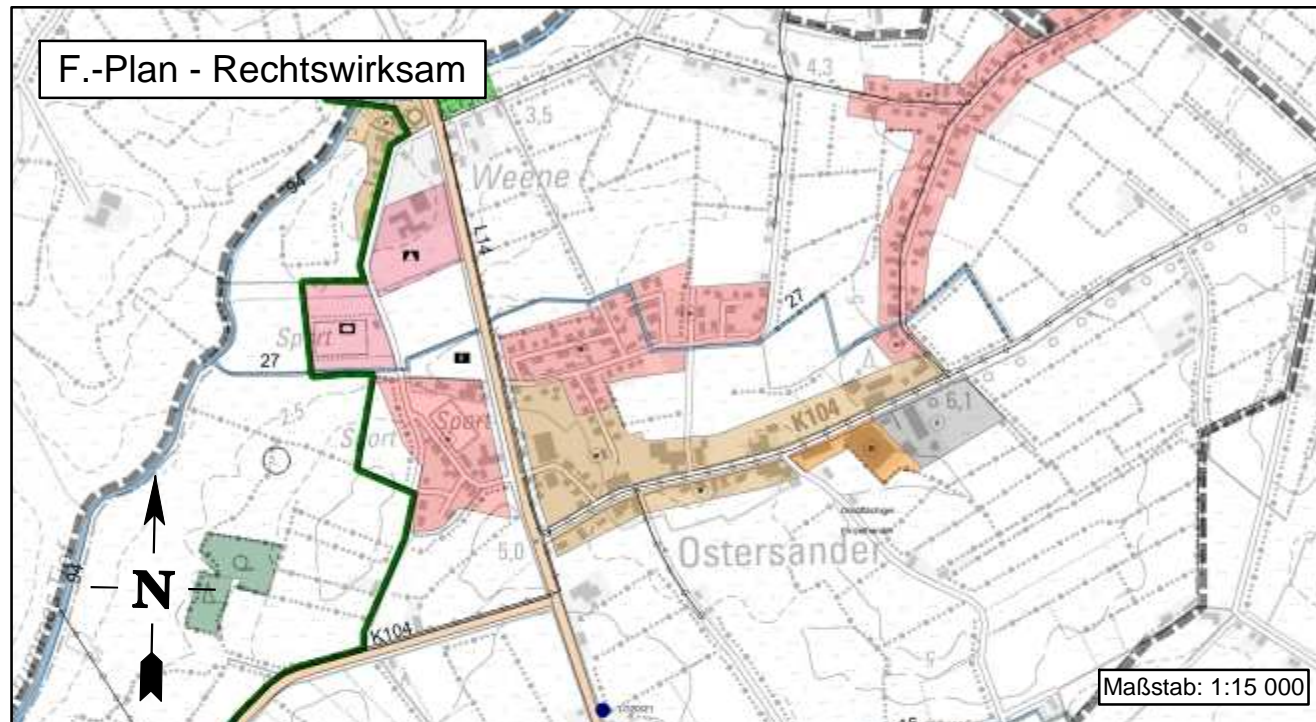


Gemeinde Ihlow

Flächennutzungsplan

Berichtigung Nr. 4

(B.-Plan Nr. 0710)




Planzeichenerklärung

Grenzen

█ Grenze des räumlichen Geltungsbereiches der Berichtigung

Art der baulichen Nutzung



Mischgebiet

Gemeinde Ihlow

Flächennutzungsplan

Berichtigung Nr. 4

(B.-Plan Nr. 0710)



Maßstab 1:15 000/1:5 000

Amt für Bauordnung, Planung und Naturschutz
Fischteichweg 7-13; Dienstgeb.: Kirchdorferstr. 7-9
26603 Aurich

Gez.: Boldt

19.01.14