


# Gemeinde Ihlow

## Flächennutzungsplan

### Berichtigung Nr. 2

#### (B.-Plan Nr. 0703)

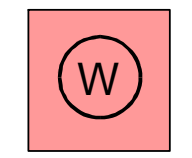
Grenzen



Planzeichenerklärung

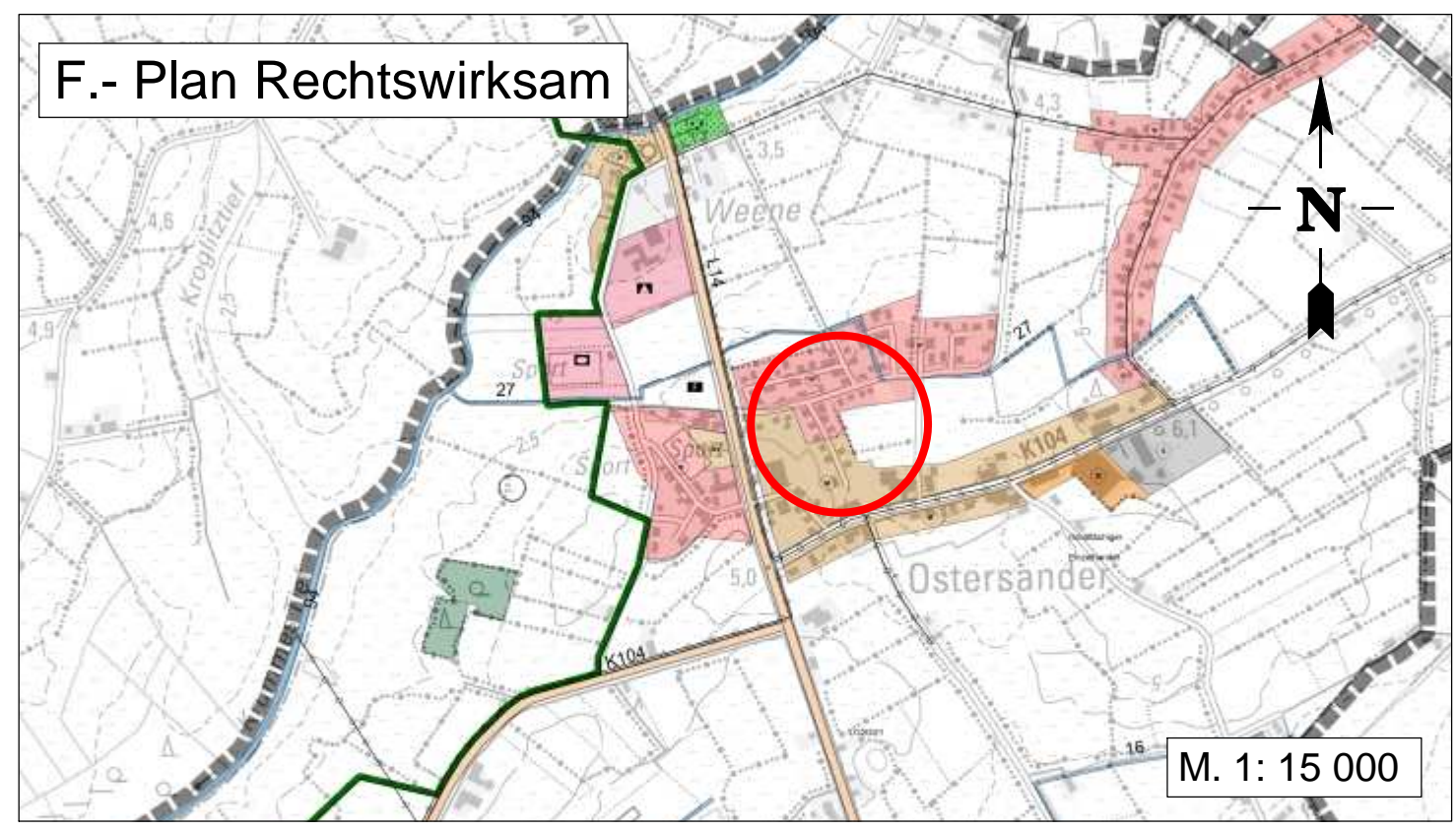
Umgrenzung des Geltungsbereiches der Berichtigung

Art der baulichen Nutzung

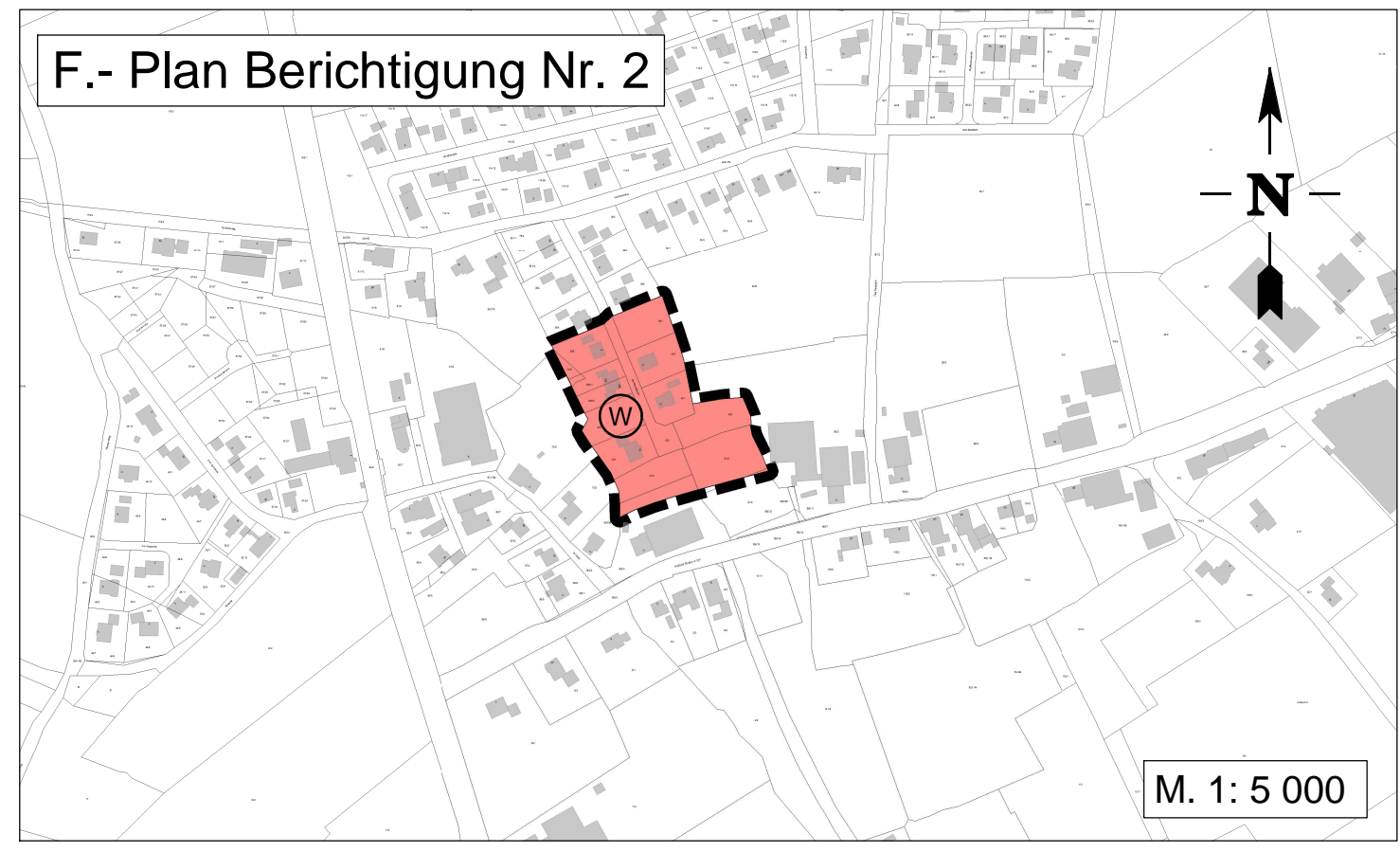


Wohnbaufläche

F.- Plan Rechtswirksam



F.- Plan Berichtigung Nr. 2



## Gemeinde Ihlow

### Flächennutzungsplan

#### Berichtigung Nr. 2

#### (B.-Plan Nr. 0703)



Maßstab 1:15 000/1:5 000

Amt für Bauordnung, Planung und Naturschutz  
Fischteichweg 7-13; Dienstgeb.: Kirchdorferstr. 7-9  
26603 Aurich

Gez.: Eilers